

Innehållsförteckning

Om naturreservatet Kalvhöjden.....	1
Föreskrifter för allmänheten.....	1
Vägbeskrivning till Kalvhöjden.....	2
Vandringsled vid Kalvhöjden.....	2
Karta.....	3
Floran och skötsel av ängsmarken.....	3-4

Om naturreservatet Kalvhöjden

Ändamålet med reservatet är att bevara och vårda ett ålderdomligt odlingslandskap i finnbygden och med artrik flora, samt att i största möjliga utsträckning göra detta med traditionella metoder och redskap.

Slåttern skall bedrivas med skärande redskap (lie/slåtterbalk). Plöjning av mindre åkrar kan också utföras.

Kalvhöjden visar ett stycke svunnen jordbrukshistoria.

De första kända att ta marken här i besittning var finnarna som kom i mitten på 1500-talet.

Man brände ned skogen och odlade i askan efter branden enligt den metod vi kallar svedjebruk.

Med tiden övergick marken antingen till åker eller slåtter- och betesmark.

Slåtterängar som slås med lie efter sommarens blomning finns kvar på Kalvhöjden.

Dessa förr så vanliga ängar är numera sällsynta.

Den traditionella slåttern med lie bygger på ett "samförstånd" med naturen.

Kalvhöjden avsattes 1972 till reservat i Gräsmark.

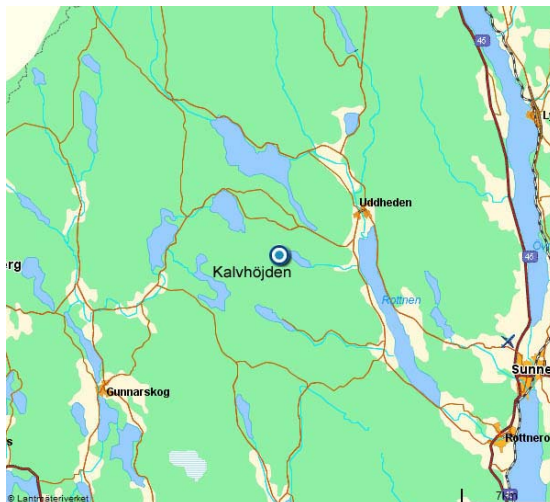
Föreskrifter för allmänheten

- Det är förbjudet att göra upp eld, tälta ställa upp husvagn / husbil, köra motordrivet fordon eller cykla på annat än anvisad väg.
- Det är också förbjudet att skada vegetationen genom att plocka eller gräva upp växter, svampar, mossor och lavar, bryta kvistar eller på annat sätt skada buskar och träd.
- Beträd inte växande gröda (åker och slåttermark) innan skörd och slåtter.
- Håll hundar kopplade i reservatet.

Vägbeskrivning till Kalvhöjden

Kalvhöjdens naturreservat ligger ca 32 km nordväst om Sunne. Närmast större ort är Uddheden/Gräsmark ca 10 km öster om reservatet. Från Rottneros tar man av mot Gräsmark. Vid Trötvik kör man av mot Arvika – Charlottenberg. Efter ytterligare ca 6 km är reservatet skyltat.

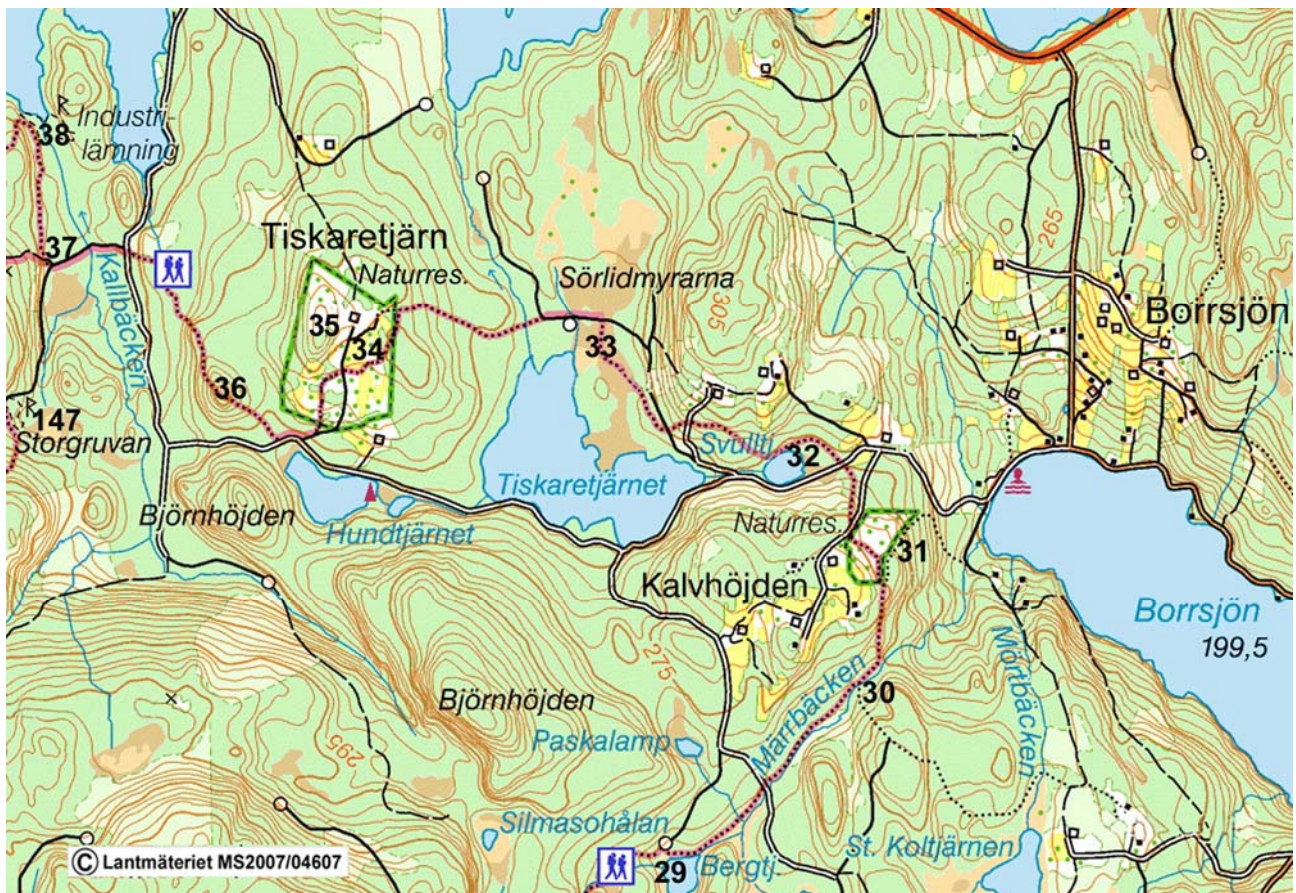
[Länk till Internet och kartbild samt vägbeskrivning på www.hitta.se](#)



Vandringsled vid Kalvhöjden

29. **Bergjärn.** Idyllisk tjärn och kärrområde med rik flora och fauna. Bord
30. Anslutningspunkt för vandringsled från Borrsjön.
31. **Kalvhöjdens naturreservat.** Slätteräng och betesmark på kalkrik mark, hamlade träd här växer orkidén guckusko men också en ängsflora som är ovanlig för jordbrukslandskapet av idag. Bord.
32. **Svulltjärn.** Gamla odlingsytorpå hyperitmark med en rik flora. Bänkar
33. Tallmarker med lågstammig skog. Lämningar efter odlings- och slättermyrar.
34. **Naturreservat Tiskaretjärn.** Gammal finngård som nu brukas av Ekosofia. Informationstavla för reservatet. [P - plats.](#)
35. **Atikullen.** Liten bergkulle i hemmanet Tiskaretjärn. Rik flora med hassel, lind alm, tibast, blåsippa mm.
36. **Stebråtskullen.** Utsiktspunkt över sjön Mången. Bänkar.
37. **Linbaneruin,** här ses en transportkorg för malm. Korgen gick på linbana från Storgruvan till anrikningsverket vid sjön Mången. Informationstavlor, Bord. [P – plats.](#)
38. **Industrilämningar** efter anrikningsverk vid Karlsvikens strand. Informationstavla. Bord
- 147 **Storgruvan i Mången.** Horisontell kopparmalmsbrytning fram till 1899. Informationstavla. Bord [P – plats.](#)

Karta



Floran och skötsel av ängsmarken

Ängsväxterna skall gå i blom innan ängen slås. Härigenom bereds växterna tillfälle att släppa sina frön på marken innan de tas bort.


Växternas bladrossetter längst ned vid marken blottläggs efter slåtter och bete. I och med detta kan växterna ta till sig solens strålar på eftersommaren och därmed få nog med näring för att överleva till nästa år.

Utan slåtter och bete försvinner både rosettväxter och höstgroende arter dels på grund av att de blir överskuggade av andra växter, dels för att det döda gräset inte tas bort.

Fältgentiana, ormrot, höskallra och ängsskallra är höstgroende.

Bland rosettväxterna som finns på Kalvhöjden kan nämnas : slåtterfibbla, klasefibbla prästkrage och blåklocka.

Deras frön gro på hösten för att vara redo inför våren.



Lie, höräfsa och skära var slätterredskap som användes förr i tiden.

Reservatet sköts av föreningen Ekosofia som genom avtal med Länsstyrelsen bedriver ett levande jordbruk, som i möjligaste mån sköts enligt gamla tiders sätt och traditioner.

Kattfot, blåklocka, ängsklocka, prästkrage och höskallra hör till ängsväxter.

För dagens generationer är de sällsyntheter och sällan ses växterna i den prakt äldre generationer fått uppleva.



Kattfot



Prästkrage



Ängsklocka

Informationsbladen om Värmlands naturreservat kan beställas från Länsstyrelsen i Värmland. Telefon 054 - 197100