

ÖVERSIKTSPLAN FÖR SUNNE KOMMUN

ANTAGEN 2011-11-28







0 300
meter

BILAGA nr 4





PLANKARTA 2b

ANVÄNDNING AV MARK OCH VATTEN I ROTTNEROS



Vägar och gator

-  Genomfart av riksintresse, oförändrad/nyanläggning
-  Genomfart av regionalt intresse, oförändrad/nyanläggning
-  Genomfart av kommunalt intresse, oförändrad/nyanläggning
-  Huvudväg, oförändrad/nyanläggning
-  Gång- och cykelstråk oförändrad/nyanläggning (delvis befintlig lågt trafikerad bilväg)
-  Utredningsområde





Tätort exklusive verksamhetsområden

-  Bostäder, oförändrad resp. nybyggnad
-  Service- handel, kontor, turism, oförändrad resp. nybyggnad
-  Skolor
-  Kultur- museér, samlingslokaler, festplatser



Verksamhetsområden som inte bör blandas med bostäder

-  Industri, oförändrad resp. nybyggnad
-  Teknisk anläggning, parkering, brandstation

Frilufts-, rekreationsområden, naturmark, parker

-  Strövmråde, park, kyrkogård, friluftsmuseum
-  Privat park
-  Skyddsplantering
-  Idrottsanläggning

Landområden

-  Öppen mark - huvudsakligen åker och betesmark
-  Skogsbruk