

ÖVERSIKTSPLAN FÖR SUNNE KOMMUN

ANTAGEN 2011-11-28






0 300
meter

BILAGA nr 5





PLANKARTA 2c

ANVÄNDNING AV MARK OCH VATTEN I VÄSTRA ÄMTERVIK




Vägar och gator

-  Genomfart av riksintresse, oförändrad/nyanläggning
-  Genomfart av regionalt intresse, oförändrad/nyanläggning
-  Genomfart av kommunalt intresse, oförändrad/nyanläggning
-  Huvudväg, oförändrad/nyanläggning
-  Gång- och cykelstråk oförändrad/nyanläggning (delvis befintlig lågt trafikerad bilväg)




Tätort exklusive verksamhetsområden

-  Bostäder, oförändrad resp. nybyggnad
-  Service- handel, kontor, turism, oförändrad resp. nybyggnad
-  Skolor
-  Kultur- museér, samlingslokaler, festplatser



Verksamhetsområden som inte bör blandas med bostäder

-  Industri, oförändrad resp. nybyggnad
-  Småindustri, yrkrävande handel, kontor, oförändrad resp. nybyggnad
-  Teknisk anläggning, parkering, brandstation

Frilufts-, rekreationsområden, naturmark, parker

-  Strövmråde, park, kyrkogård, friluftsmuseum
-  Badplats
-  Idrottsanläggning

Landområden

-  Öppen mark - huvudsakligen åker och betesmark
-  Skogsbruk

LIS-områden

-  Område för landsbygdsutveckling i strandnära läge