

ÖVERSIKTSPLAN FÖR SUNNE KOMMUN

ANTAGEN 2011-11-28






0 300 meter

BILAGA nr 6






PLANKARTA 2d

ANVÄNDNING AV MARK OCH VATTEN I PRÄSTBOL, ÖSTRA ÄMTERVIK





Vägar och gator

-  Genomfart av riksintresse, oförändrad/nyanläggning
-  Genomfart av regionalt intresse, oförändrad/nyanläggning
-  Genomfart av kommunalt intresse, oförändrad/nyanläggning
-  Huvudväg, oförändrad/nyanläggning
-  Gång- och cykelstråk oförändrad/nyanläggning (delvis befintlig lågt trafikerad bilväg)




Tätort exklusive verksamhetsområden

-  Bostäder, oförändrad resp. nybyggnad
-  Service- handel, kontor, turism, oförändrad resp. nybyggnad
-  Skolor
-  Kultur- museer, samlingslokaler, festplatser
-  Fritidshusområde, oförändrad resp. nybyggnad



Verksamhetsområden som inte bör blandas med bostäder

-  Industri, oförändrad resp. nybyggnad
-  Småindustri, ytkrävande handel, kontor, oförändrad resp. nybyggnad
-  Teknisk anläggning, parkering, brandstation
-  Upplag


Friluft- och rekreationsområden, naturmark, parker

-  Strövmråde, park, kyrkogård, friluftsmuseum
-  Badplats
-  Idrottsanläggning

Landområden

-  Öppen mark - huvudsakligen åker och betesmark
-  Skogsbruk

LIS-områden

-  Område för landsbygdsutveckling i strandnära läge