







SUNNE KOMMUN ÖVERSIKTSPLAN 2011

ANTAGEN 2011-11-28





PLANKARTA 3

HÄNSYN- REKOMMENDATIONER OCH RIKTLINJER








1. Bebyggelse och exploatering

-  Tätortsområde och framtida bebyggelseområde, exklusive sammanhållen bebyggelse
-  Framtida vägbyggnader
-  Landsbygdsutveckling i strandnära lägen (LIS-områden) med områdesnummer xx
-  Sammanhållen bebyggelse, med områdesnummer xx
-  Utvinning av ämnen ur marken

2. Bevarandebestånd som kräver särskild hänsyn

-  Naturvärden i mark
-  Naturvärden i vatten
-  Rörligt friluftsliv
-  Kulturvärden
-  Kulturhistorisk väg

5. Samhällsviktiga funktioner som kräver särskild hänsyn

-  Vattentäkter, skyddsområden
-  Avloppsreningsverk, skyddszon
-  Kommunikationsanläggningar, väg respektive järnväg
-  Hinderfrihet flygplats
-  Område för nyanläggning av större antal vindkraftverk
-  Annan anläggning för produktion av energi
-  Avfallsanläggning, skyddszon

Hänvisningar

-  Fördjupad del av översiktsplanen. Detaljer redovisas i särskild planhandling, upprättad 2009-03-17.

Tätorterna Uddheden, Rottneros, Västra Ämtervik och Lysvik samt Prästbol finns detaljerat redovisade på plankarta 2a-e.

Numreringen av hänsynsgrupperna är hämtad från kapitel 8 i planbeskrivningen.

0 10 kilometer