








SUNNE KOMMUN ÖVERSIKTSPLAN 2011

ANTAGEN 2011-11-28




PLANKARTA 1

ÖVERGRIPANDE STRUKTURER



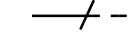


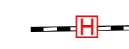


1. Bebyggelsestruktur

-  Tätortsområde, oförändrat och tillkommande
-  Annan tätbebyggelse
-  Detaljplanelagt fritidshusområde
-  Skola, oförändrad
-  Livsmedelsbutik, oförändrad







2. Grön- och blåstruktur

-  Frilufts- och rekreationsområde, oförändrat, nytt
-  Grönstråk, oförändrat och utökat
-  Vattenled

3. Kommunikationer- transportinfrastruktur

-  Genomfart av riksintresse, oförändrad/nyanläggning
-  Genomfart av regionalt intresse, oförändrad/nyanläggning
-  Genomfart av kommunalt intresse, oförändrad/nyanläggning
-  Utredningsområde för väg
-  Gång- och cykelstråk oförändrad/nyanläggning (delvis befintlig lågt trafikerad bilväg)
-  Järnväg med på- och avstigningsplats, oförändrad
-  Småbåtshamn, oförändrad och nyanläggning
-  Flygplats, oförändrad

4. Teknisk försörjning

-  Stamnätledning i elnätet, oförändrad
-  Mast för elektronisk kommunikation, oförändrad
-  Område för nyanläggning av större antal vindkraftverk
-  Annan energiproduktion (el och värme), vattenkraft respektive värme, oförändrad
-  Avloppsreningsverk, oförändrad
-  Återvinningscentral, oförändrad

Hänvisningar

-  Fördjudad del av översiktsplanen. Detaljer redovisas i särskild planhandling, upprättad 2009-03-17.

Tätorterna Uddheden, Rottneros, Västra Ämtervik och Lysvik samt Prästbol finns detaljerat redovisade på plankarta 2a-e.

Numreringen av strukturgrupperna är samma som i planbeskrivningens kapitel 6.

Bredbandsnätet redovisas på karta 3a i planbeskrivningen.

0 10 kilometer